

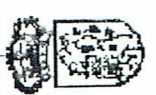
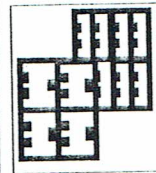
DELIMITACION DEL NUCLEO RURAL  
"LA NORA"

**DILIGENCIA.-** El presente plano forma parte del **TEXTO REFUNDIDO DE LA REVISION DE LAS NORMAS SUBSIDIARIAS DE PLANEAMIENTO URBANISTICO DE CALASPARRA, APROBADO EN SESION DE PLENO DE 10 DE MARZO DE 1.999.**

Calasparra, 11 de Marzo de 1.999.  
**EL SECRETARIO,**




Fdo. Vicente Jose Donat Sarrío.

**ILMO. AYUNTAMIENTO DE CALASPARRA**  
**COMUNIDAD AUTONOMA**  
**DE LA REGION DE MURCIA**

*REVISION DE N.N.S.S. DE PLANEAMIENTO DE CALASPARRA. TEXTO REFUNDIDO*

PLANO DE: <b>DELIMITACION DEL NUCLEO RURAL LA NORA</b>	PLANO N°: <b>P 33</b>	ESCALA: <b>1/1,000</b>
FECHA: <b>SEPTIEMBRE-98</b>		

AUTOR:  
  
**JOSE RAMON VICENTE GARCIA-I.C.C. Y.P.**